

# МЭРИЯ ГОРОДА НОВОСИБИРСКА

## ПОСТАНОВЛЕНИЕ

От 17.05.2024

№ 3523

О проекте межевания территории квартала 240.01.00.02 в границах проекта планировки территории восточной части Октябрьского района

В целях определения местоположения границ образуемых и изменяемых земельных участков, в соответствии с Градостроительным кодексом Российской Федерации, постановлениями Правительства Российской Федерации от 19.11.2014 № 1221 «Об утверждении Правил присвоения, изменения и аннулирования адресов», от 02.04.2022 № 575 «Об особенностях подготовки, согласования, утверждения, продления сроков действия документации по планировке территории, градостроительных планов земельных участков, выдачи разрешений на строительство объектов капитального строительства, разрешений на ввод в эксплуатацию» (в редакции, действовавшей до дня вступления в силу постановления Правительства Российской Федерации от 25.12.2023 № 2301 «О внесении изменений в некоторые акты Правительства Российской Федерации»), решением Совета депутатов города Новосибирска от 24.05.2017 № 411 «О Порядке подготовки документации по планировке территории, внесения в нее изменений и ее отмены и признании утратившими силу отдельных решений Совета депутатов города Новосибирска», постановлением мэрии города Новосибирска от 13.09.2021 № 3300 «О проекте планировки и проектах межевания территории восточной части Октябрьского района», руководствуясь Уставом города Новосибирска, ПОСТАНОВЛЯЮ:

1. Утвердить проект межевания территории квартала 240.01.00.02 в границах проекта планировки территории восточной части Октябрьского района (далее – проект) (приложение).

2. Присвоить адрес образуемому земельному участку согласно приложению 1 к проекту.

3. Департаменту строительства и архитектуры мэрии города Новосибирска разместить постановление на официальном сайте города Новосибирска в информационно-телекоммуникационной сети «Интернет».

4. Департаменту информационной политики мэрии города Новосибирска в течение семи дней со дня издания постановления обеспечить опубликование постановления.

5. Контроль за исполнением постановления возложить на заместителя мэра города Новосибирска – начальника департамента строительства и архитектуры мэрии города Новосибирска.

Мэр города Новосибирска

М. Г. Кудрявцев

Приложение  
к постановлению мэрии  
города Новосибирска  
от 17.05.2024 № 3523

**ПРОЕКТ**  
**межевания территории квартала 240.01.00.02 в границах проекта**  
**планировки территории восточной части**  
**Октябрьского района**

1. Текстовая часть проекта межевания территории:
    - 1.1. Сведения об образуемом земельном участке (приложение 1).
    - 1.2. Сведения о границах территории, в отношении которой утвержден проект межевания (приложение 2).
  2. Чертеж межевания территории (приложение 3).
-

Приложение 1  
к проекту межевания территории кварта-  
ла 240.01.00.02 в границах проекта  
планировки территории восточной ча-  
сти Октябрьского района

**СВЕДЕНИЯ**  
**об образуемом земельном участке**

Условный номер земельного участка на чертеже межевания территории	Виды разрешенного использования образуемого земельного участка в соответствии с проектом планировки территории	Площадь образуемого земельного участка, га	Адрес земельного участка	Возможный способ образования земельного участка
1	2	3	4	5
ЗУ 1	Склады (6.9) – промышленные базы, склады	1,2345	Российская Федерация, Новосибирская область, городской округ город Новосибирск, город Новосибирск, ул. Пролетарская, з/у 360	Перераспределение земельного участка с кадастровым номером 54:35:071901:14 и земель, государственная собственность на которые не разграничена

Приложение 2  
к проекту межевания территории  
квартала 240.01.00.02 в границах про-  
екта планировки территории восточ-  
ной части Октябрьского района

**СВЕДЕНИЯ**  
**о границах территории, в отношении которой утвержден**  
**проект межевания**

№ точки	Координаты	
	X	Y
1	2	3
1	485420.12	4205699.49
2	485509.86	4205922.26
3	485641.39	4206248.72
4	485747.44	4206511.93
5	485669.55	4206544.33
6	484330.08	4206530.29
7	484110.81	4206504.57
8	484068.17	4206451.38
9	484077.20	4205602.89
10	484082.28	4205566.92
11	484087.85	4205527.50
12	484127.88	4205527.92
13	484898.23	4205536.03
14	484894.93	4205921.03
15	485311.34	4205924.95
16	485348.37	4205728.38

Примечания: система координат – МСК НСО.






---

Приложение 3  
к проекту межевания территории квартала  
240.01.00.02 в границах проекта планировки  
территории восточной части Октябрьского  
района

**ЧЕРТЕЖ**  
межевания территории



**Условные обозначения**

- |   |   |   |  |
|---|---|---|--|
|  | красные линии, утвержденные в составе проекта планировки территории |  | условный номер образуемого земельного участка  |
|  | границы существующего элемента планировочной структуры              |  | номер характерной точки границы территории, в отношении которой утвержден проект межевания |
|  | границы образуемого земельного участка                              | ул. Выборная  | наименование элемента улично-дорожной сети   |